

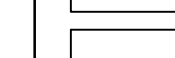
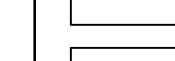












LIČKO-SENJSKA ŽUPANIJA
GRAD NOVALJA
 II. CILJANE IZMJENE I DOPUNE
 URBANISTIČKOG PLANA UREĐENJA
 LUKE NOVALJA

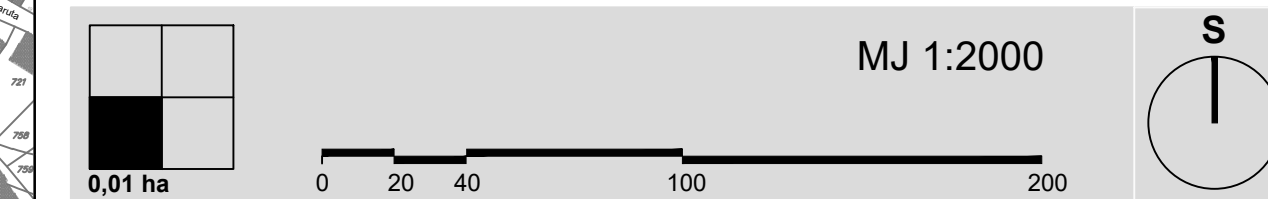
4. NAČIN I UVJETI GRADNJE

GRANICE

-  Granica obuhvata plana
-  Granica lučkog područja luke otvorene za javni promet
-  Granica lučkog područja luke nautičkog turizma - marine
-  Granica (prijedlog) koncesije luke nautičkog turizma - marine

OBLICI GRADNJE

-  Nova gradnja ili rekonstrukcija luke otvorene za javni promet:
 LO-1 - sjeverni lukobran/gat
 LO-2 - južni lukobran/gat
 LO-3 - morski (akvatorijalni) dio
 LO-4 - građevina u funkciji luke otvorene za javni promet
-  Lokacija uređenja pristaništa za hidroavion unutar luke otvorene za javni promet
-  Nova gradnja ili rekonstrukcija luke otvorene za javni promet:
 LN-1 - glavni lukobran sa operativnom obalom
 LN-2 - pristanište građevina
 LN-3 - morski (akvatorijalni) dio
-  Nova gradnja ili rekonstrukcija
-  Površine infrastrukturnih sustava:
 Javne prometne površine: glavna mjesna i ostale ulice
 IS-1 - benzinska postaja za potrebe cestovnog prometa
 IS-2 - benzinska postaja za potrebe pomorskog prometa
 IS-3 - trafostanica
 IS-P - parkirališta
-  Nova gradnja ili rekonstrukcija garaže za potrebe luke nautičkog turizma - marine
-  Nova gradnja ili rekonstrukcija pješačkih površina
-  Nova gradnja ili rekonstrukcija, napipavanje Uređena plaža - kupališta
-  Uređenje javnih zelenih površina
- NAČINI GRADNJE**
-  Granica gradivog dijela



Županija: LIČKO-SENJSKA ŽUPANIJA
 Općina/Grad: GRAD NOVALJA

Naziv prostornog plana: **II. CILJANE IZMJENE I DOPUNE URBANISTIČKOG PLANA UREĐENJA LUKE NOVALJA**

Naziv kartografskog prikaza: **NAČIN I UVJETI GRADNJE**

Broj kartografskog prikaza: **4.** Mjerilo kartografskog prikaza: **1:2000**

Odluka o izradi prostornog plana (službeno glasilo): Odluka predstavničkog tijela o donošenju plana "Županijski glasnik" Ličko - senjske županije br. 17/21

Odluka predstavničkog tijela o donošenju plana (službeno glasilo): "Županijski glasnik" Ličko - senjske županije br. 41/A/21

Javna rasprava (datum objave): "Zadarski list" od 06. kolovoza 2021. www.mgju.hr od 04. kolovoza 2021. www.novalja.hr od 04. kolovoza 2021.

Javni uvid održan: od: 10. kolovoza 2021. do: 17. kolovoza 2021.

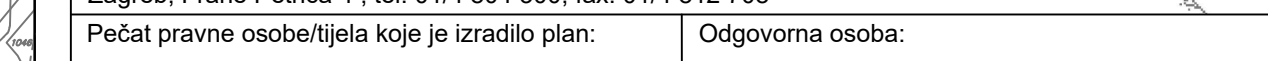

Pečat tijela odgovornog za provođenje javne rasprave: 


Odgovorna osoba za provođenje javne rasprave: Gordana Vuković, dipl.ing.arh.

Suglasnost Ministarstva na plan prema članku 108. Zakona o prostornom uređenju (NN 153/13, 65/17, 114/18, 39/19 i 98/19), broj suglasnosti: KLASA: 5514/2021-13/63, URBROJ: 531/05-01-02/02-21-4, Zagreb, 24. studenog 2021.god.

Pravna osoba/tijelo koje je izradilo plan: **URBANISTIČKI INSTITUT HRVATSKE d.o.o.**

Zagreb, Frane Prešića 4, tel. 014 804 300, fax. 014 812 708

Pečat pravne osobe/tijela koje je izradilo plan:  / 

Odgovorna osoba: 

Pečat pravne osobe/tijela koje je izradilo plan:  / 

Odgovorna osoba: 

Odgovorni voditelj plana: Dunja Ožvatić, dipl.ing.arh.

Stručni tim u izradi plana:

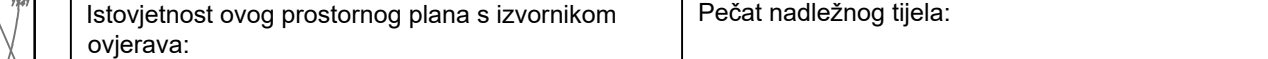
1. Dunja Ožvatić, dipl.ing.arh. 3. Daliborka Pavlović, grad. teh. 4. Doris Horvat, mag.ing.kraj.arh.

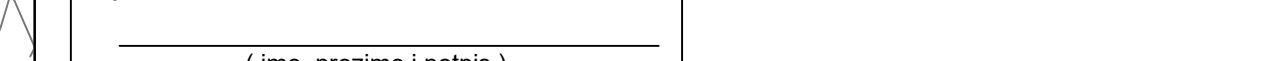
2. Ima Begović, dipl.ing.arh.

Pečat predstavničkog tijela:  / 

Predsjednik predstavničkog tijela: 

Pečat nadležnog tijela:  / 

Istovjetnost ovog prostornog plana s izvornikom ovrjava: 

Pečat nadležnog tijela: 

(ime, prezime i potpis)